

## Cliniques universitaires Saint-Luc

Avenue Hippocrate 10 Hippocratelaan

Woluwe-Saint-Lambert - 1200 - Sint-Lambrechts-Woluwe

## Université catholique de Louvain

Les Arches - Rue Martin V Straat 40

Woluwe-Saint-Lambert - 1200 - Sint-Lambrechts-Woluwe

○ Alma  



○ Crainhem / Kraainem 





○ Mounier / Cliniques UCL / Auditoires UCL




○ UCL Saint-Luc





### Légende - Legende


 Cliniques universitaires Saint-Luc


 UCL


 Entrée piétons  
Ingang voetgangers


 Parkings privés UCL  
Privaat Parkings UCL


 Parkings privés Cliniques  
Privaat Parkings Klinieken

 ICR - Itinéraire Cyclable Régional  
GFR - Gewestelijke FietsRoute

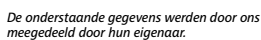
 Cheminement piétons  
Voortgang voetgangers

 Parking vélos publics  
Openbare fietsparking

 Parking vélos Cliniques  
Fietsparking Kliniek

 Entrée parking livraisons  
Ingang levering parking

Les données représentées sont telles que communiquées par le gestionnaire concerné.  
De onderstaande gegevens werden door ons meegedeeld door hun eigenaar.

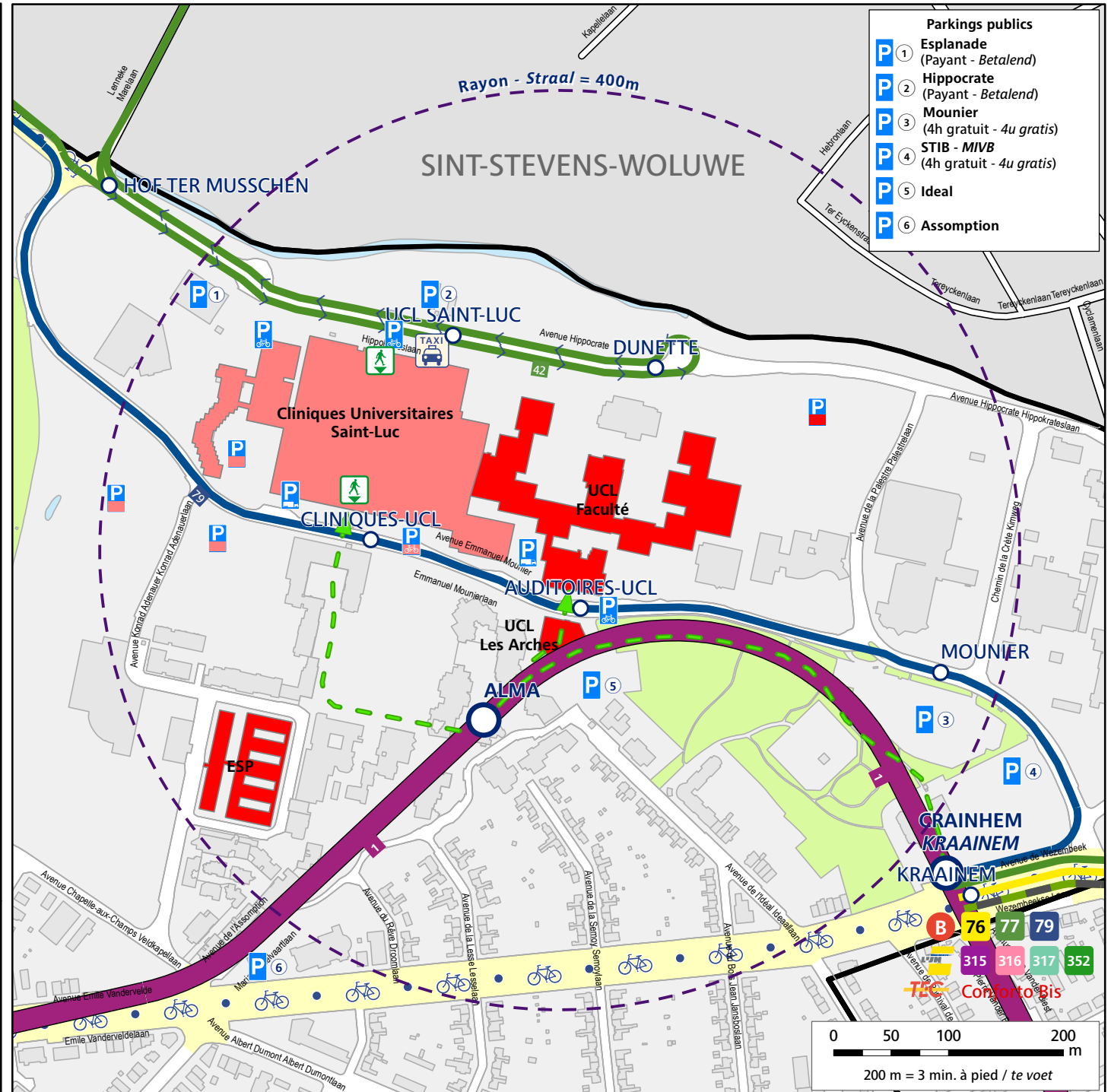
 bruxellesmobilité  
mobiëlbrussel

Cartographie STIB-DOT  
Cartografie MIVB-DVA

Réalisé avec Brussels UrbIS©  
Distribution & Copyright CIRB

Verwezenlijkt door middel van Brussels UrbIS©  
Verdeling & Copyright CIBG

n°114 - Edition 2009/09 Uitgave  
Réseau 31.08.2009 Net



**B** Bruxelles-Midi  
Brussel-Zuid

Gare du Midi  
Zuidstation

M 2 Simonis (Elisabeth)  
M 6 Simonis (Elisabeth)

Arts-Loi  
Kunst-Wet

M 1 Stockel  
M 1 Stockel

Alma

±27' = 24' 3'

**B** Bruxelles-Central  
Brussel-Centraal

Gare Centrale  
Centraal station

M 1 Stockel  
M 1 Stockel

Alma

±18' = 15' 3'

**B** Bruxelles-Schuman  
Brussel-Schuman

Schuman

M 1 Stockel  
M 1 Stockel

Alma

±13' = 10' 3'

**A** Brussels Airport  
Zaventem

Brussels Airport

B 12 Luxembourg  
B 12 Luxembourg

Schuman

M 1 Stockel  
M 1 Stockel

Alma

±42' = 39' 3'

**B** Bruxelles Nat. Aéroport  
Brussel Nat. Luchthaven

Les trains en direction de :

IR La Panne  
Quévy  
Gand Saint-Pierre  
Nivelles

Treinen met bestemming :

IR De Panne  
Quévy  
Gent Sint-Pieters  
Nijvel

**B** Bruxelles Central  
Brussel Centraal

Gare Centrale  
Centraal station

M 1 Stockel  
M 1 Stockel

Alma

±37' = 34' 3'

**UCL**  
Louvain-la-Neuve

Louvain-la-Neuve  
Université

Destination Binche  
(1 par heure)

IR\* Met bestemming van Binche  
(1 per uur)

Destination Bruxelles-Midi  
(2 par heure)

CR+IC Met bestemming van  
Brussel-Zuid  
(2 per uur)

**B** Bruxelles Schuman  
Brussel Schuman

Schuman

M 1 Stockel  
M 1 Stockel

Alma

±53' = 50' 3'

**TEC** Conforto Bis \*

Louvain-la-Neuve  
Université

Kraainem

±37' = 32' 5'

\* Ne roule pas les weekends et jours fériés.  
\* Rijdt niet op weekend en feestdagen.

## Fréquences / Frequenties

Lignes / Lijnen		PM	C	PS
<b>Alma</b>				
M 1	Stockel - Gare de l'Ouest Stokkel - Weststation	6'	7'30	6
<b>Kraainem / Kraainem</b>				
M 1	Stockel - Gare de l'Ouest Stokkel - Weststation	6'	7'30	6'
B 76	Kraainem - Oppem	12'	15'	12'
B 77	Kraainem - Hippodrome Kraainem - Hippodroom	12'	-	12'
B 79	Schuman - Kraainem	12'	15'	12'
<b>TEC Conforto Bis</b> Louvain-La-Neuve - Wavre - Woluwe - Diegem - Zaventem				
315	Kraainem - Tervuren - Leefdaal - Leuven	30'	60'	30'
316	Kraainem - Sterrebeek - Leefdaal - Leuven	30'	60'	30'
317	Kraainem - Tervuren - Bertem - Leuven	30'	60'	30'
352	Kraainem - Kortenberg - Erps-Kwerps - Leuven	30'	60'	30'
<b>UCL Saint-Luc</b>				
B 42	Viaduc E40 - Transvaal Viaduct E40 - Transvaal	6'	7'30	6'
<b>Mounier</b>				
B 79	Schuman - Kraainem	12'	15'	12'

PM = Heure de pointe du Matin / Ochtendspits  
C = Heure creuse / Daluren  
PS = heure de pointe du soir / Avondspits  
Attente maximum / Maximum wachttijd

## Alternatives / Alternatieven

### Parkings :

De transit : CERIA, Crainhem, Delta, Herrmann-Debroux, Roodebeek, Stalle, Reyers

### A vélo :

Il y a plusieurs parkings vélo sur le site UCL - Saint-Luc

Pour obtenir la carte vélo de Bruxelles veuillez vous adresser directement au GRACQ  
15 rue de Londres - 1050 Bruxelles Tel : 02-502.61.30

### En voiture :

En venant par l'E40 (Bruxelles-Liège) : sortie 20 « Kraainem » et suivre les indications  
UCL - Saint-Luc.

En venant par le ring (R0) : sortie 2 Wezembeek-Oppem et suivre les indications  
UCL - Saint-Luc.

En venant de Louvain-la-Neuve : prendre l'autoroute E411 vers Bruxelles, puis le ring  
(R0) direction Antwerpen (Anvers) , prendre la sortie 2 Wezembeek-Oppem et suivre  
les indications UCL - Saint-Luc.

### Parking :

Overstapparking : COOVI, Kraainem, Delta, Herrmann-Debroux, Roodebeek, Stalle, Reyers

### Met de fiets :

Er zijn een aantal fietsparking op UCL - Saint-Luc plaats

Om de fietskaart van Brussel te bekomen, gelieve u rechtstreeks te wenden tot de  
Fietsersbond - Londenstraat 15 - 1050 Brussel Tel : 02-502.68.51

### Met de wagen :

Komende van de E40 (Brussel-Luik) : uitrit 20 Kraainem en de bewegwijzering UCL -  
Saint-Luc volgen.

Komende van de ring (R0) : uitrit 2 Wezembeek-Oppem en de bewegwijzering UCL -  
Saint-Luc volgen.

Komende van Louvain-la-Neuve : de autosnelweg E411 naar Brussel nemen, vervolgens de  
ring (R0) richting Antwerpen (Anvers) , de uitrit 2 Wezembeek-Oppem nemen en de bewegwijzering  
UCL - Saint-Luc volgen.

Cette fiche a été réalisée en septembre 2009.

Les fréquences présentées sont susceptibles de subir des modifications au cours du  
temps.

Deze fiche werd gerealiseerd in september 2009.

De frequenties kunnen na verloop van tijd wijzigen.